

Zm1-8
O -> RP

Zm1-2
LO -> OV

Zm1-5
LO, O -> BSV

Zm1-6
ZK, LO -> BSV

Zm1-1b
DZ -> ZK

Zm1-9b
BSV (n) -> O
(zrušení návrhu)

Zm1-3
ZS -> BI











Zm1-4
LO -> BV

Zm1-9a
BSV (n) -> DS

Zm1-1a
DZ -> ZV

Zm1-7
ZS -> BV

LEGENDA:

-  HRANICE KATASTRÁLNÍHO ÚZEMÍ OBCE
-  ZASTAVĚNÉ ÚZEMÍ (stav k 15. 1. 2021)
-  ZASTAVITELNÁ PLOCHA ZMĚNY č. 1
-  **Zm1-7**
ZS -> BV
OZNAČENÍ PLOCHY ZMĚNY
(Zm1-1a, Zm1-1b, Zm1-1c - plochy přestavby, vše ostatní: Zm1-2 až Zm1-9b - zastavitelné plochy)
-  BI - PLOCHY ČISTÉHO BYDLENÍ
-  BV - PLOCHY BYDLENÍ VENKOVSKÉHO TYPU
-  BSV - PLOCHY SMÍŠENÉ OBYTNÉ VENKOVSKÉ
-  OV - PLOCHY OBČANSKÉHO VYBAVENÍ VE VEŘEJNÉM ZÁJMU
-  RP - PLOCHY REKREACE POBYTOVÉ
-  ZV - PLOCHY VEŘEJNÝCH PROSTRANSTVÍ - VEŘEJNÁ ZELEN
-  ZS - ZELENĚ SOUKROMÁ A VYHRAZENÁ
-  DS - PLOCHY DOPRAVNÍ INFRASTRUKTURY - SILNIČNÍ
-  ZK - PLOCHY SMÍŠENÉ NEZASTAVĚNÉHO ÚZEMÍ - KRAJINNÁ ZELEN
-  CYKLOSTEZKA / CYKLOTRASA (orientační trasa dle Studie proveditelnosti cyklostezek Votice - Sudoměřice, III. et., 12/2019)
-  ÚSES (hierarchie a navržené úpravy jsou obsaženy v samostatném výkresu 2c)

ZÁZNAM O ÚČINNOSTI ZMĚNY č. 1 ÚZEMNÍHO PLÁNU JEŠETICE

správní orgán, který změnu úz. plánu vydal usnesením č. datum nabytí účinnosti změny úz. plánu

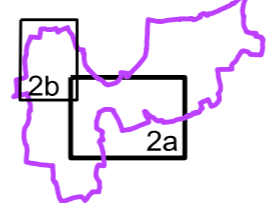
Zastupitelstvo obce Ješetice

oprávněná úřední osoba pořizovatele podpis razítko

Ing. Michal Vrščeký,
referent úřadu územního plánování

Městský úřad Votice,
Odbor výstavby, územního plánování
a životního prostředí

OZNAČENÍ VÝŘEZU
V RÁMCI ŘEŠENÉHO ÚZEMÍ
OBCE JEŠETICE



ZMĚNA č. 1 ÚZEMNÍHO PLÁNU
JEŠETICE

2a - HLAVNÍ VÝKRES - URBANISTICKÁ KONCEPCE
výřez předmětné části řešeného území

ING. ARCH. MILAN SALABA 04.2021 měř. 1 : 5 000