





LEGENDA:

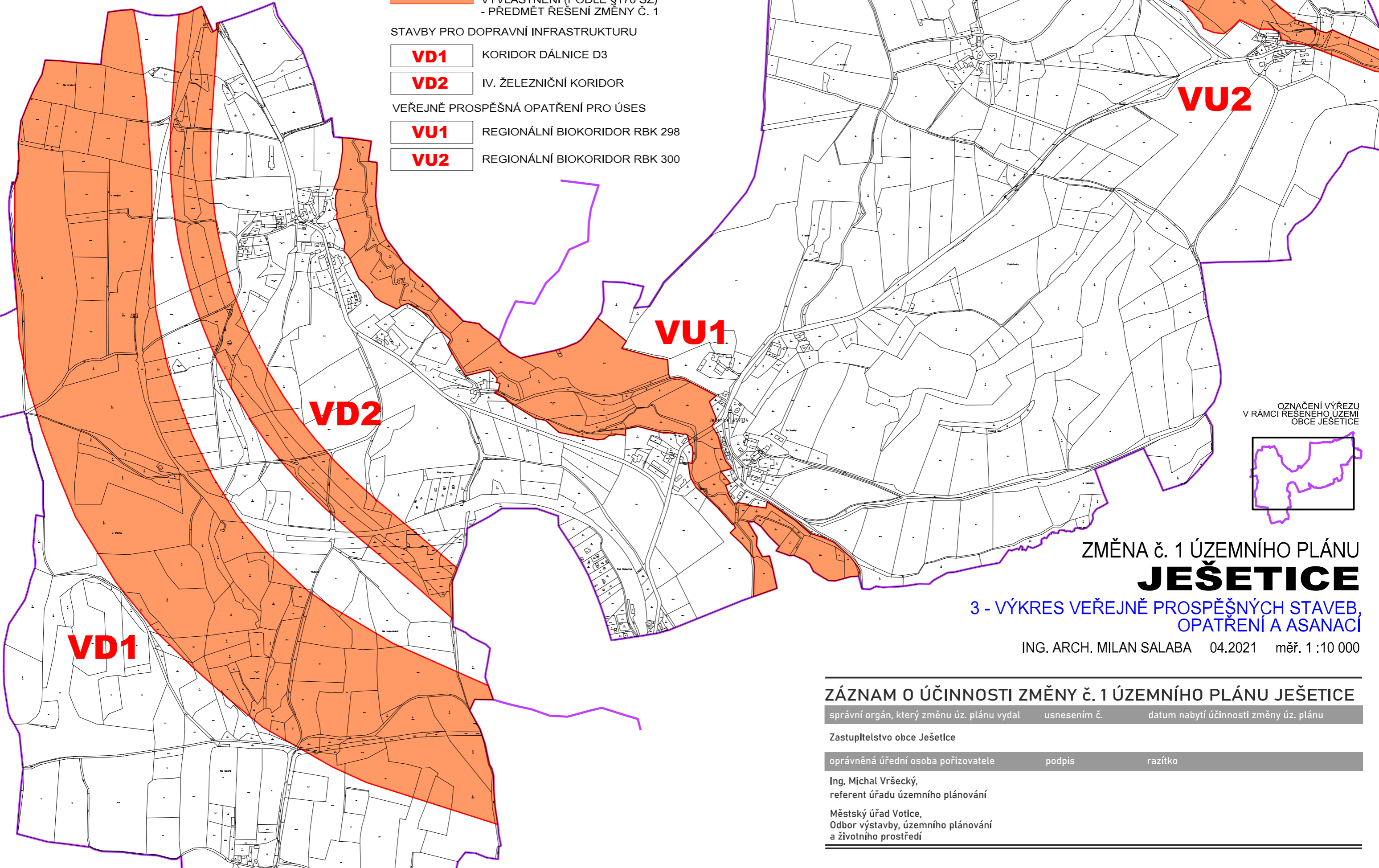
-  HRANICE KAT. ÚZEMÍ, HRANICE OBCE
-  PLOCHY A KORIDORY POUZE S MOŽNOSTÍ VYVLASTNĚNÍ (PODLE §170 SZ) - PŘEDMĚT ŘEŠENÍ ZMĚNY Č. 1

STAVBY PRO DOPRAVNÍ INFRASTRUKTURU

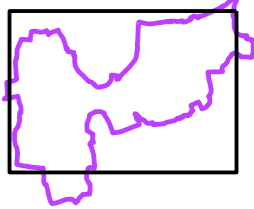
-  **VD1** KORIDOR DÁLNIČE D3
-  **VD2** IV. ŽELEZNIČNÍ KORIDOR

VEŘEJNĚ PROSPĚŠNÁ OPATŘENÍ PRO ÚSES

-  **VU1** REGIONÁLNÍ BIKORIDOR RBK 298
-  **VU2** REGIONÁLNÍ BIKORIDOR RBK 300



OZNAČENÍ VÝREZU
V RÁMCI ŘEŠENÉHO ÚZEMÍ
OBCE JEŠETICE



ZMĚNA Č. 1 ÚZEMNÍHO PLÁNU JEŠETICE

3 - VÝKRES VEŘEJNĚ PROSPĚŠNÝCH STAVEB, OPATŘENÍ A ASANACÍ

ING. ARCH. MILAN SALABA 04.2021 měř. 1 : 10 000

ZÁZNAM O ÚČINNOSTI ZMĚNY Č. 1 ÚZEMNÍHO PLÁNU JEŠETICE

správní orgán, který změnu úz. plánu vydal usnesením č. datum nabytí účinnosti změny úz. plánu

Zastupitelstvo obce Ješetice

oprávněná úřední osoba pořizovatele podpis razítko

Ing. Michal Vršecký,
referent úřadu územního plánování

Městský úřad Votice,
Odbor výstavby, územního plánování
a životního prostředí