

Zm1-8
O -> RP

Zm1-2
LO -> OV

Zm1-5
LO, O -> BSV

Zm1-6
ZK, LO -> BSV

Zm1-1b
DZ -> ZK

Zm1-9b
BSV (n) -> O
(zrušení návrhu)

Zm1-3
ZS -> BI
















Zm1-4
LO -> BV

Zm1-9a
BSV (n) -> DŠ

Zm1-1a
DZ -> ZV

Zm1-7
ZS -> BV

LEGENDA:

-  HRANICE KATASTRÁLNÍHO ÚZEMÍ OBCE
-  ZASTAVĚNÉ ÚZEMÍ (stav k 15. 1. 2021)
-  HRANICE ZASTAVITELNÝCH PLOCH ZMĚNY č. 1
-  **Zm1-7**
ZS->BV
OZNAČENÍ PLOCHY ZMĚNY
KÓDY PLOCH RZV (STÁVAJÍCÍ VYUŽITÍ -> NAVRŽENÉ VYUŽITÍ)
-  HRANICE BPEJ, KÓD BPEJ, TŘÍDA OCHRANY
-  PÁSMO 50 m OD OKRAJE LESA
-  I. TŘÍDA OCHRANY DLE BPEJ
-  II. TŘÍDA OCHRANY DLE BPEJ
-  III. TŘÍDA OCHRANY DLE BPEJ
-  IV. TŘÍDA OCHRANY DLE BPEJ
-  V. TŘÍDA OCHRANY DLE BPEJ
-  NÁVRHOVÉ PLOCHY NA POZEMCÍCH BEZ BPEJ
(NEZEMĚDĚLSKÉ - OSTATNÍ PLOCHY)
-  **orná a II phi**
DRUH POZEMKU NÁVRHOVÝCH PLOCH DLE KN
(ORNÁ, ZAHRADY, TRV. TRAVNÍ POROSTY, OSTATNÍ PL.)
-  RUŠENÁ PLOCHA
NÁVRAT DO ZPF
-  INVESTICE DO
PŮDY (MELIORACE)

ZÁZNAM O ÚČINNOSTI ZMĚNY č. 1 ÚZEMNÍHO PLÁNU JEŠETICE

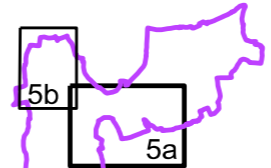
správní orgán, který změnu úz. plánu vydal usnesením č. datum nabytí účinnosti změny úz. plánu

Zastupitelstvo obce Ješetice

oprávněná úřední osoba pořizovatele podpis razítko

Ing. Michal Vršecký,
referent úřadu územního plánování

Městský úřad Vošice,
Odbor výstavby, územního plánování
a životního prostředí



OZNAČENÍ VÝŘEZU
V RÁMCI ŘEŠENÉHO ÚZEMÍ
OBCE JEŠETICE

ZMĚNA č. 1 ÚZEMNÍHO PLÁNU
JEŠETICE

5a - VÝKRES PŘEDPOKLÁDANÝCH ZÁBORŮ
PŮDNÍHO FONDU výřez předmětné části řešeného území
ING. ARCH. MILAN SALABA 04.2021 měř. 1 : 5 000